

Licenciada

Gladys Elizabeth Palala Gálvez

Viceministra del Patrimonio Cultural y Natural

Su Despacho

Estimada Licenciada Palala

De la manera más atenta me dirijo a usted con el propósito de presentarle mi informe de actividades mensuales conforme a lo estipulado en el **Contrato Administrativo por Servicios Técnicos Número 1078-2017 y Acuerdo Ministerial 34-2017**, correspondiente al mes de noviembre del presente año, y para el cobro de mis honorarios estoy presentando la factura número de serie "A" y correlativo número 000284.

Actividades

Investigación Arqueológica con excavaciones de sondeo en el Área Sur Este y Sur Oeste del Grupo Central del Parque Arqueológico Nacional Tak'alik Ab'aj.

Se continuaron los trabajos exploratorios al Sur Oeste del Grupo Central del Parque Arqueológico Nacional Tak'alik Ab'aj, según lo establecido en el POA 2017 (Plan Operativo Anual 2017), los cuales se plasmarán a continuación:

En esta ocasión se continuó con la excavación H-8bn. En dicho sondeo se había registrado los restos de una posible vivienda (Ilustración 1), así como un artefacto de roca posiblemente utilizado en el juego de pelota o en combates. El objetivo de la operación era registrar al centro de la vivienda y encontrar vestigios que sustentaran más la hipótesis de una casa.

Operación H-8bn

Ubicación: Área Sur Oeste; Dimensiones: 200 cm norte-sur y 225 cm este-oeste (Ilustración 2).

Lote	Profundidad	Esquina	Período	Descripción
3	0 a 50 cm	A	-----	Arena Volcánica
5	50 a 70 cm	A	Clásico Tardío	Relleno cultural y restos de vivienda
6	70 a 100 cm	A	-----	Suelo Natural

Descripción de los suelos en operación H-8bn:

H-8bn/3: Arena volcánica.

H-8bn/5: Barro café oscuro, poco micáceo, pringas de carbón.

H-8bn/6: Barro café amarillento, micáceo, con pómez, arenoso.

Material recuperado:

H-8bn/5: 33 tiosos de cerámica, 3 artefactos de obsidiana (de los cuales uno es una punta de flecha, posiblemente del El Chayal).

Resultado: En esta operación no se encontraron vestigios, solamente se logró registrar en el estrato/lote 5 varios tiosos de cerámica, así como 3 obsidianas de las cuales sobresale una punta de flecha. La poca evidencia arqueológica en este sondeo no descarta la posibilidad de una vivienda, ya que las excavaciones realizadas alrededor de la operación H-8b si nos muestran rasgos de una vivienda.

Otras Actividades

Dentro de las actividades realizadas durante el mes de noviembre fue la revisión de documentos requeridos (Eje Administrativo y SSO) para la obtención del Sello Q Verde, que se otorgará por parte del Inguat. A su vez se realizaron algunos cambios en la normativa del Eje de Administración. Se revisaron y se colocaron algunos documentos dentro de los 9 criterios del Eje ya mencionado. Se tuvo una reunión con la Licda. Paola Prera en el Parque Arqueológico Tak'alik Ab'aj (Ilustración 3).

Resultados

Investigación Arqueológica con excavaciones de sondeo en el Área Sur Este y Sur Oeste del Grupo Central del Parque Arqueológico Nacional Tak'alik Ab'aj.

Se practicó una operación al norte de la operación H-8b (Ilustración 4) específicamente al centro del sondeo antes mencionado. No se encontraron vestigios, solamente se logró registrar en el estrato/lote 5 varios tiosos de cerámica, así como 3 obsidianas de las cuales sobresale una punta de flecha. Sin embargo, la evidencia adquirida en los sondeos alrededor de la operación H-8b nos indican ocupación al sur este del Grupo Central. Los resultados obtenidos hasta el momento en las áreas Sur Este y Sur Oeste nos dicen que la ocupación fue muy escasa, a pesar que se han registrado basureros con material

arqueológico. De los sectores mencionados anteriormente, el área Sur Este es el que presenta evidencia de una posible ocupación permanente, por los hallazgos de una vivienda que se cimentó durante el Clásico Temprano con una serie de piedras que cubrían el acceso norte; esta fue ampliándose hacia el Clásico Tardío con la presencia de muros de piedras de canto rodado.

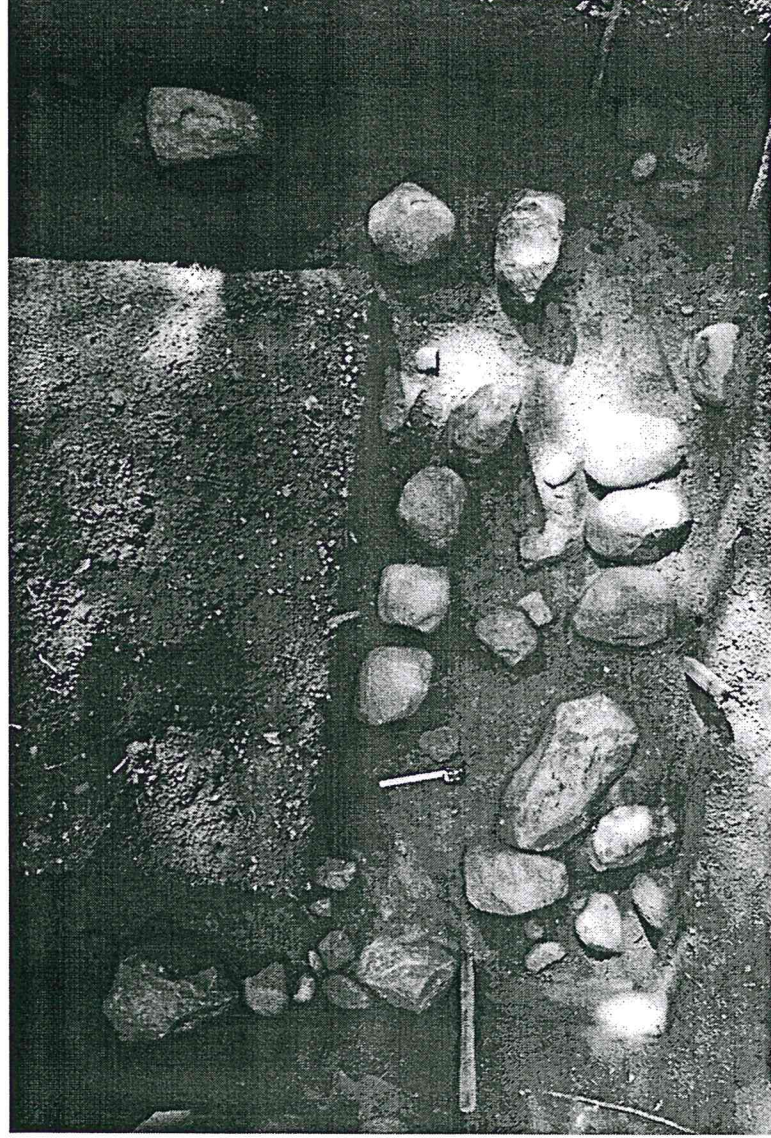


Ilustración 1. Restos de vivienda en Operación H-8b (PANTA 2017)

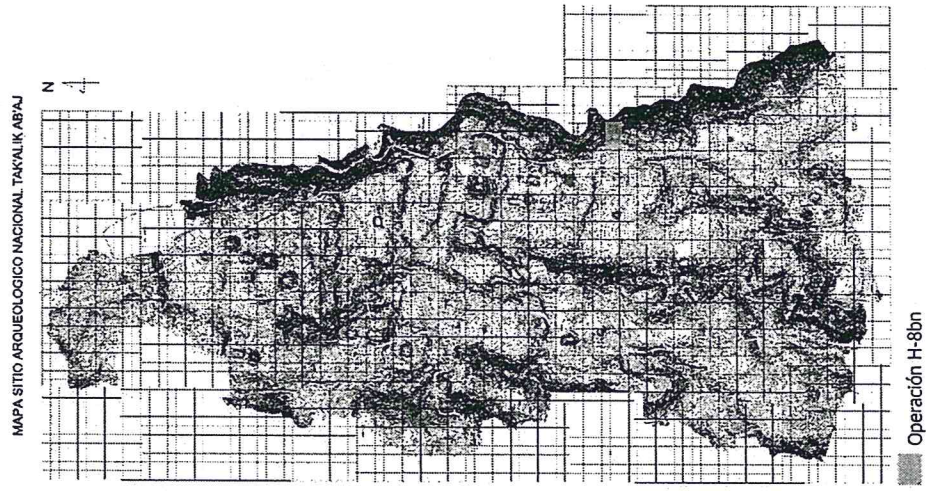


Ilustración 2. Ubicación de la operación H-8bn.




Ilustración 3. Reunión con la Licda. Paola Prera, para verificar documentación del Eje Administrativo y Eje SSO.





Ilustración 4. Operación, H-8bn (Espigares 2017).

Vo. Bo.


MIGUEL DIEGO CORZO
JEFE ADMINISTRATIVO
PARQUE ARQUEOLÓGICO YACATIA A.S.A.


Carlos Alberto Espigares Luarca